

Involúcrese

Los representantes de VDOT revisarán y evaluarán la información recibida como resultado de esta reunión. Si tiene algún comentario o pregunta, complete la hoja de comentarios provista con este folleto. Puede dejar la hoja o cualquier otro comentario escrito en la caja de comentarios, o puede enviarlos por correo o correo electrónico.

Los comentarios deben enviarse por correo postal o por correo electrónico, o entregarse a VDOT antes del **6 de diciembre de 2018**. Envíe sus comentarios al Sr. Dan Reinhard, P.E., a la dirección que figura a continuación o envíe un correo electrónico a richmondhighway@vdot.virginia.gov.

La información del proyecto compartida en esta reunión estará disponible en www.virginiadot.org/richmondhighway y en la Oficina de VDOT del Distrito de Virginia del Norte.

El equipo del proyecto continúa reuniéndose con asociaciones de propietarios y grupos comunitarios a lo largo del corredor. Si está interesado en que el equipo del proyecto brinde una reunión informativa a su grupo, avísele a alguien del equipo del proyecto esta noche o envíe un correo electrónico a richmondhighway@vdot.virginia.gov.

Información del contacto

Contacto principal: Dan Reinhard, P. E. dan.reinhard@vdot.virginia.gov	Ubicación y Diseño	4975 Alliance Drive Fairfax, VA 22030	703-259-2599
Anissa Brown anissa.brown@vdot.virginia.gov	Ambiental	4975 Alliance Drive Fairfax, VA 22030	703-259-3358
Brian Costello brian.costello@vdot.virginia.gov	Derecho de paso y servicios públicos	4975 Alliance Drive Fairfax, VA 22030	703-259-2986
Jennifer McCord jennifer.mccord@vdot.virginia.gov	Comunicaciones	4975 Alliance Drive Fairfax, VA 22030	703-259-1779

TTY/TDD Marque 711

VDOT Virginia Department of Transportation



© 2018 Commonwealth de Virginia



Audiencia pública/reunión de información pública de la NEPA

Richmond Highway Mejoras al corredor vial:

Desde Jeff Todd Way hasta Napper Road

Lunes 29 de octubre de 2018 de 6:30 a 8:30 p.m.
La presentación comienza a las 7 p.m.

Mount Vernon High School
8515 Old Mount Vernon Road
Alexandria, VA 22309

Audiencia pública/reunión de información pública de la NEPA

El Departamento de Transporte de Virginia le da la bienvenida a la audiencia pública y a la reunión de información pública de la Ley de Política Ambiental Nacional (NEPA) para el proyecto de mejoras del corredor de Richmond Highway (Ruta 1), desde Jeff Todd Way hasta Napper Road, en el Condado de Fairfax. Esperamos su participación activa.

El documento ambiental, requerido como parte de la NEPA para el proyecto de mejoras en Richmond Highway, ahora está disponible para la revisión y los comentarios del público. En cumplimiento de la Ley de Política Ambiental Nacional y 23 CFR 771, la Administración Federal de Carreteras (FHWA) preparó y aprobó una evaluación ambiental (EA) para este proyecto.

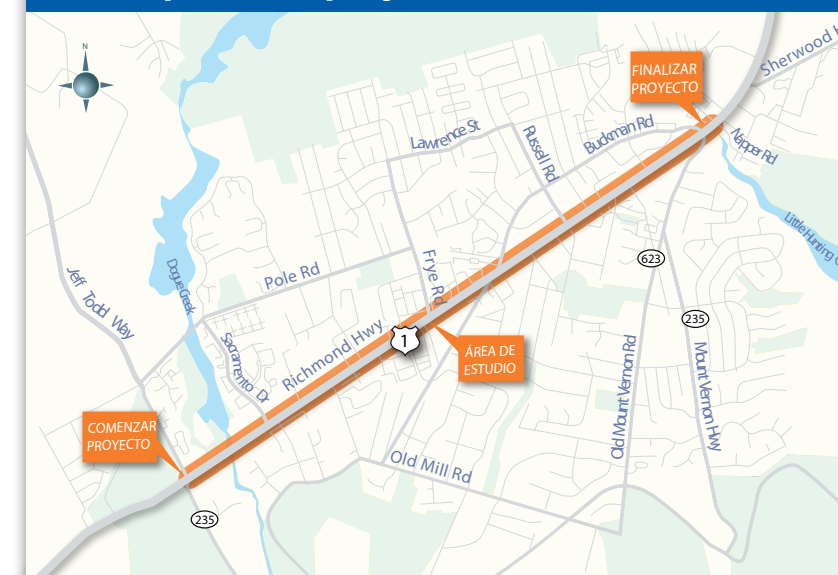
Puede revisar la EA en línea en www.virginiadot.org/richmondhighway, durante la reunión de esta noche o durante el horario comercial en la Oficina de VDOT del Distrito de Virginia del Norte en 4975 Alliance Drive en Fairfax. Llame con anticipación al 703-259-2599 o TTY/TDD 711 para asegurarse de que el personal adecuado esté disponible para responder sus preguntas.

Durante la reunión de esta noche también estará disponible un reportero de la corte para recibir sus comentarios. El equipo del proyecto está disponible para discutir la información del proyecto y el proceso NEPA.

Se está llevando a cabo una cuarta reunión de información pública para brindar a los ciudadanos y las organizaciones la oportunidad de hacer comentarios o sugerencias sobre el diseño del proyecto propuesto. VDOT se esfuerza por garantizar que todos los miembros de la comunidad tengan la oportunidad de participar en discusiones públicas sobre proyectos de transporte y programas que los afectan. VDOT y el condado de Fairfax continúan coordinando el diseño preliminar de las mejoras en las carreteras, la iniciativa Embark del condado y el futuro sistema Bus Rapid Transit (BRT).

Se incluye una hoja de comentarios con este folleto y se agradece su opinión. VDOT y el equipo de diseño revisarán todos los comentarios recibidos. Puede enviar comentarios por correo electrónico a richmondhighway@vdot.virginia.gov.

Descripción del proyecto



Proyecto de mejoras en el corredor del área de Richmond Highway

Propósito: Incrementar la capacidad, la seguridad y la movilidad de todos los usuarios.

Límites del proyecto: Richmond Highway desde Jeff Todd Way hasta Napper Road

Mejoras: Ensanche de aproximadamente tres millas de la carretera para pasar de cuatro a seis carriles, lo que incluye aceras y carriles para bicicletas a ambos lados de la calle.

Estado: 0001-029-205, P101, R201, C501, B617, B618, D603
UPC: 107187, Federal: STP-5A01 (686)

Descripción del proyecto

Este proyecto mejorará casi tres millas de la Richmond Highway entre Jeff Todd Way y Napper Road. Las mejoras del proyecto propuestas incluyen lo siguiente:

- Ampliación del camino para pasar de cuatro a seis carriles
- Hacer mejoras de intersección
- Construcción de aceras y senderos para bicicletas separados a ambos lados de la carretera
- Reserva del ancho medio necesario para acomodar el Bus Rapid Transit del condado de Fairfax planificado para el futuro para carriles exclusivos para autobuses
- Construcción de tres puentes e instalaciones adicionales de gestión de aguas pluviales.

Estas mejoras se enfocan en mejorar la seguridad, disminuir la congestión del tránsito, aumentar la capacidad y ampliar la movilidad para todos los usuarios, todo de conformidad con el Plan Integral del Condado de Fairfax. El diseño preferido incluye la ampliación de la carretera y varias mejoras importantes en intersecciones, incluidas las siguientes:

- Se pueden realizar todos los giros (izquierda, línea recta y derecha) en cada intersección señalizada
- El diseño de la intersección acomoda hasta cuatro fases de señal para mejorar el flujo de tráfico

Sacramento Drive y Cooper Road

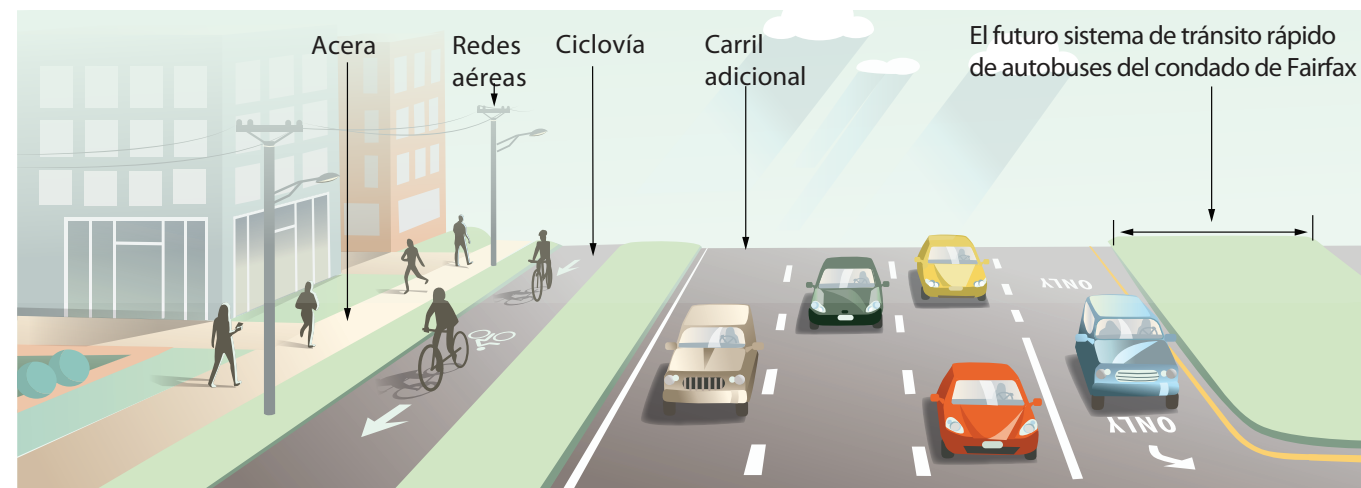
- Alinear la Sacramento Drive nuevamente para que se encuentre con la intersección existente de Cooper Road
- Agregar un nuevo carril de giro a la izquierda a lo largo de Sacramento Drive
- Añadir pasos y señales para peatones

Buckman Road y Mount Vernon Highway

- Volver a alinear la intersección de Buckman Road y Mount Vernon Highway para proporcionar dos carriles de giro a la izquierda y un carril de giro a la derecha a lo largo de la autopista de Richmond en dirección sur
- Añadir pasos y señales para peatones

La reunión de esta noche proporcionará información adicional sobre el diseño preferido y las estrategias de gestión de aguas pluviales. Los representantes del condado de Fairfax estarán presentes para discutir otras mejoras y proyectos planificados a lo largo del corredor.

Gráfico del proyecto



Costo estimado del proyecto

Ingeniería preliminar:	\$16 millones
Derecho de paso:	\$169 millones
Construcción:	\$205 millones
Costo total:	\$390 millones

Este proyecto está financiado actualmente gracias a la ingeniería preliminar e incluye el Programa Regional de Transporte de Superficie, ingresos compartidos y fondos de la Northern Virginia Transportation Authority.

Todos los costos del proyecto son estimados y están sujetos a cambios cuando se finalice el diseño del proyecto.

Derechos civiles

El VDOT garantiza la no discriminación y la igualdad de empleo en todos los programas y actividades de acuerdo con el Título VI y el Título VII de la Ley de Derechos Civiles de 1964. Si necesita más información o asistencia especial para personas con discapacidades o con dominio limitado del inglés, comuníquese con Dan Reinhard, P. E., al 703-259-2599 o TTY/TDD 711.

Derecho de paso

A medida que se finalice el diseño de este proyecto, se pueden requerir servidumbres adicionales, además del derecho de paso propuesto, las cuales se mostrarán en los planes de audiencia pública. Se informará a los propietarios de la ubicación exacta de las servidumbres durante el proceso de adquisición del derecho de paso y antes de la construcción.

La información sobre la compra del derecho de paso se describe en el folleto de VDOT llamado «Derecho de paso y servicios públicos: Guía para propietarios e inquilinos». Hay copias de este folleto disponibles aquí a través del personal de VDOT.

Después de esta reunión, la información sobre el derecho de paso se puede obtener del contacto mencionado en el reverso de este folleto.

Programación anticipada

Audiencia pública/reunión de información pública de NEPA el **29 de octubre de 2018**

Audiencia pública/aprobación de diseño **Primavera de 2019**

Comienzo de adquisición de derecho de paso **Verano de 2019**

Comienzo de la reubicación de servicios públicos **Verano de 2020**

Comienzo de la construcción **Primavera de 2023**

Revisión ambiental

La reunión de esta noche proporcionará información sobre la Evaluación Ambiental (EA) completa, la cual cumple con lo establecido por la Administración Federal de Carreteras y está aprobada por esta. Este documento cumple con la Ley de Política Ambiental Nacional (NEPA) y 23 CFR 771. Durante la presentación de esta noche, VDOT proporcionará información sobre el proceso de NEPA y los hallazgos de la EA. Esto incluye proporcionar cualquier detalle nuevo del proyecto relacionado con el análisis ambiental y todos los esfuerzos de coordinación con las agencias reguladoras federales/estatales sobre los recursos ambientales en las inmediaciones del proyecto.

La EA está disponible para revisión y comentarios del público y cuenta con la aprobación de la Administración Federal de Carreteras. La EA y cualquier otro estudio al que se haga referencia esta noche están disponibles en línea en www.virginiadot.org/richmondhighway.

El documento ambiental también está disponible en los siguientes lugares:

Oficina de Distrito del VDOT
4975 Alliance Drive
Fairfax, VA 22030

Centro de Gobierno del Condado Sur
8350 Richmond Highway
Alexandria, VA 22309

Biblioteca Regional Sherwood
2501 Sherwood Hall Lane
Alexandria, VA 22306

Biblioteca Kingstowne
6500 Landsdowne Centre Drive
Alexandria, VA 22315

Biblioteca Técnica del Centro de Ingeniería Humphreys
7701 Telegraph Road
Alexandria, VA 22315

Sacramento Drive/Cooper Road



1 **RICHMOND HIGHWAY**
CORRIDOR IMPROVEMENTS
virginiadot.org/richmondhighway

Realinear Sacramento Drive con Cooper Road para crear una intersección de cuatro vías que incluya carriles de giro a la izquierda a lo largo de Richmond Highway en dirección norte y sur.

El futuro sistema de tránsito rápido de autobuses del condado de Fairfax

El futuro sistema de tránsito rápido de autobuses del condado de Fairfax

Proporcionar una acera y una ciclovía en ambos lados de Richmond Highway.

Acera 
Ciclovía 
Carril adicional

Convertir la intersección en una en la que solo se permiten movimientos de giro a la derecha.



Buckman Road/Mt. Vernon Highway


1 **RICHMOND HIGHWAY**
CORRIDOR IMPROVEMENTS
virginiadot.org/richmondhighway

Proporcionar una acera y una ciclovía en ambos lados de Richmond Highway.

El futuro sistema de tránsito rápido de autobuses del condado de Fairfax

Volver a alinear la intersección de Buckman Road y Mount Vernon Highway para proporcionar dos carriles de giro a la izquierda y un carril de giro a la derecha a lo largo de Richmond Highway en dirección sur.

Carril adicional

Ciclovía 

Acera 

El futuro sistema de tránsito rápido de autobuses del condado de Fairfax

Reconstruir una intersección en "T" señalizada que incluya un carril de giro a la izquierda en dirección norte a lo largo de Richmond Highway.



Buckman Road

HARMONY PLACE TRAILER PARK

LÍMITES APROXIMADOS DEL PUENTE

Pace Lane

Ladson Lane

SPRING GARDEN APARTMENTS

Napper Road

Little Hunting Creek

Mt. Vernon Highway



Audiencia pública/reunión de información pública de la NEPA

Richmond Highway Mejoras al corredor vial:

Desde Jeff Todd Way hasta Napper Road

Lunes 29 de octubre de 2018 de 6:30 a 8:30 p.m.
La presentación comienza a las 7 p.m.

Mount Vernon High School
 8515 Old Mount Vernon Road
 Alexandria, VA 22309

HOJA DE COMENTARIOS

Estado: 0001-029-205, P101, R201, C501, B617, B618, D603
 UPC: 107187, Federal: STP-5A01 (686)

Todos los comentarios están sujetos a divulgación pública.

Nombre (opcional): _____

Dirección (opcional): _____

Correo electrónico (opcional): _____

1. ¿Tiene algún comentario sobre las mejoras de diseño propuestas a lo largo del corredor?

2. ¿Utilizaría un paso subterráneo en las siguientes ubicaciones, lo que le permitirá a los ciclistas y los peatones cruzar por debajo de la autopista Richmond?

Little Hunting Creek (debajo de Richmond Highway entre Buckman Road y Napper Road)

Sí No

Dogue Creek (debajo de Richmond Highway, entre Jeff Todd Way y Sacramento Drive)

Sí No

Comentarios:

3. ¿Tiene algún comentario sobre la Evaluación Ambiental, según lo exige la Ley de Política Ambiental Nacional (NEPA)?

4. ¿Cómo se enteró de esta reunión?

Periódico

Tarjeta postal

Señales de tráfico del VDOT

Otro

Deje esta hoja de comentarios en la ubicación designada, envíe sus comentarios por correo al destinatario en el reverso o envíelos por correo electrónico a richmondhighway@vdot.virginia.gov antes del 6 de diciembre de 2018.

Línea de plegado

Servicio Postal
No se
entregará sin
un sello

Virginia Department Of Transportation
Northern Virginia District
Mr. Dan Reinhard, P.E.
4975 Alliance Drive
Fairfax, VA 22030

Línea de plegado